

<b>Предмет</b>	География
<b>Учитель</b>	Кожаметова Бакыт Алдангаровна
<b>Школа, класс</b>	Павлодарская обл., ГУ «Областной многопрофильный лицей-интернат для одаренных детей», 11 класс



1. Крупнейшие сгустки населения сформировались на низменностях:

- A) Центрально-Восточной Европы
- B) Латинской Америки
- C) **Восточной Азии**
- D) Северной Африки



2. Из перечисленных низменностей наиболее плотно заселена:

- A) Ла-Платская
- B) **Индо-Ганская**
- C) Оринокская
- D) Прикаспийская



3. Из перечисленных стран наибольшая средняя плотность населения характерна для:

- A) Бразилии
- B) **Нидерландов**
- C) Пакистана
- D) Словакии

4. Из перечисленных стран наибольшая средняя плотность населения характерна для:

- A) **Бельгии и Японии**
- B) Парагвая и Австралии
- C) Ливии и Финляндии
- D) Филиппинов и Ботсваны





5. Из перечисленных стран наименьшая средняя плотность населения характерна для:

- A) Индонезии и Нидерландов
- B) Великобритании и Пакистана
- C) Монголии и Чада**
- D) Италии и Ю. Кореи

6. Самая длинная непрерывная граница протяженностью в 7 512,8 километра между странами:




- A) Казахстан, Россия**
- B) Россия, Монголия
- C) Казахстан, Узбекистан
- D) Россия, Украина

7. Самая

дымовая труба в мире

- A) Inco Superstack
- B) Дымовая труба Харьковской ТЭЦ-5
- C) Дымовая труба Экибастузской ГРЭС-2**
- D) Дымовая труба Березовской ГРЭС



Высокая

8. 9-е по величине государство в мире и самое крупное из не имеющих выходов к океану:

- A) Китай
- B) Монголия
- C) Канада
- D) Казахстан**



9. Первый искусственный спутник Земли и первый человек были отправлены в космос с космодрома:

- A) Мыс Канаверал (США)
- B) Плесецк (Россия)
- C) Сичан (Китай)
- D) Сохэ (КНДР)
- E) Байконур (Казахстан)**

10. Казахстан – самое северное место в мире, куда прилетают розовые фламинго. Как называется заповедник, где поселяются розовый фламинго?

**A) Кургальджинский заповедник**

В) Аксу-Жабаглинский государственный природный заповедник

С) Наурзумский государственный природный заповедник

D) Маркакольский государственный природный заповедник



11. Самый высокогорный открытый каток мира:

A) Каток FlevOnice, Голландия

**B) Каток «Медео», Казахстан**

С) Каток на озере Жу, Швейцария

D) Каток в национальном природном парке Йосемити, США

12. Самое крупное по объему воды водохранилище в мире:

**A) Виктория-Оуэн-Фолс**

В) Братское

С) Даниэл-Джонсон

D) Красноярское



13. Феноменальное озеро, которое наполовину состоит из пресной воды, а другая половина из соленой.

A) Мертвое море

В) Аральское Море

**С) Озеро Балхаш**

D) Озеро Байкал

14. Самая длинная река в мире, не имеющая устья:

**A) Теджен**

В) Нил

С) Амазонка

D) Миссисипи






15. К какой языковой группе относятся румыны и молдаване?
- A) Славянской
  - B) Алтайской
  - C) Албанской
  - D) **Романской**

16. Из данного списка выбрать страны, лидирующие в экспорте железной руды.

- A) **Бразилия, Индия**
- B) Казахстан, Россия
- C) Россия, Бразилия
- D) Россия, Китай

17. Какую площадь территории Сибири занимает многолетняя мерзлота?

- A) 90%
- B) **85%**
- C) 100 %
- D) 80 %



18. Лошади впервые были одомашнены:

- A) На территории современной Монголии
- B) На территории современного Кыргызстана
- C) **На территории современного Казахстана**
- D) На территории современного Китая

19. Какой из злаковых культур является более трудоемким:

- A) **Рис**
- B) Пшеница
- C) Гречка
- D) Сахарный тростник



20. Большую часть Западно-Сибирской равнины занимают ...


- A) Лугово-болотные почвы
- B) **Почвы чернозёмы**
- C) Темно-серые оподзоленные почвы
- D) Лугово-черноземные почвы

21. Крупнейшие архипелаги земного

- A) **Канадский Арктический**
- B) Королевы Шарлотты острова
- C) Курильские острова
- D) **Земля Франца Иосифа**
- E) Канарские острова
- F) **Шпицберген**



шара:



22. К низким горам Казахстана относят

- A) **Сарыарка**
- B) Алтай
- C) Мангыстауские горы
- D) **Мугоджары**
- E) Жунгарский Алатау

23. Выберите характеристики относящиеся к тихому океану:

- A) **Самый древний**
- B) Самый опасный океан для судоходства
- C) Самый соленый океан
- D) **Самый крупнейший океан**
- E) Самый малоизученный океан
- F) **Самый тёплый**





24. Какие из перечисленных природных объектов находятся на материке Северная Америка?

- A) **Аппалачи**
- B) Андийские Кордильеры
- C) **Ниагара**
- D) Патагония
- E) Льяносы
- F) **Долина Смерти**

25. Выберите характеристики Персидского залива:

- A) **Мелководное внутреннее море Индийского океана**
- B) Расположенный в северо-восточной части Индийского океана
- C) **Нефтедобывающий регион мира**
- D) **Постоянно уменьшается в размерах**
- E) Здесь расположены острова Принсипе и Фернандо-По
- F) Внутреннее море западной части Атлантического океана



26. Водохранилище Братское:

- A) **Самое крупное по объему водохранилище в мире**
- B) **Находится на реке Ангара**
- C) Самое мелкое по объему водохранилище в мире
- D) **Оно содержит около 170 км<sup>3</sup> воды**
- E) **Заполнение его водой продолжалось шесть**

лет

Г) Основные водопользователи: Энергетика, водоснабжение, водный транспорт, рыбное хозяйство, сельское хозяйство

27. Каспийское море омывает берега стран:

- А) Турция
- В) Казахстан
- С) Азербайджан**
- Д) Россия
- Е) Пакистан
- Ф) Таджикистан



28. Два соседних острова Малайского архипелага – Ява и Суматра имеют сходные природные условия, однако есть различия, укажите какие

- А) По плотности населения**
- В) В среднегодовом количестве осадков**
- С) Плодородием вулканических почв**
- Д) Вдоль побережья встречаются коралловые рифы
- Е) Расположены на государстве Индонезии

Г) Подвержены действию тайфунов

29. В каких областях Казахстана размещена сахарная промышленность

- А) В Восточно -Казахстанской
- В) В Алматинской**
- С) В Атырауской
- Д) В Западно - Казахстанской
- Е) В Павлодарской
- Ф) В Жамбылской**



30. Крупнейшие нефтепроводы мира находятся в

- А) Саудовская Аравия
- В) Азербайджан
- С) Казахстан
- Д) России**
- Е) США**
- Ф) Канаде**